

# Raport o stanie Gminy Perlejewo za 2019 rok



Perlejewo, 29 maja 2020 r.

# Spis treści

1. Wstęp
2. Położenie
3. Powierzchnia
4. Demografia
5. Powierzchnia i liczba mieszkańców w sołectwach
6. Władze
7. Majątek
8. Finanse
9. Infrastruktura drogowa
10. Oświata
11. Polityka społeczna
12. Zrealizowane/trwające inwestycje i projekty
13. Planowane projekty
14. Podsumowanie

# Wstęp

Przedstawiam Szanownej Radzie Gminy Raport o stanie Gminy Perlejewo, który stanowi podsumowanie działalności naszego samorządu w 2019 roku.

Jest mi niezmiernie miło poinformować, iż pierwszy pełny rok od objęcia przez Państwa Waszych funkcji publicznych, a przede mnie stanowiska Wójta Gminy Perlejewo, jest rokiem rekordowym pod wieloma względami. Obrazem osiągniętego sukcesu są między innymi najwyższe w historii dochody budżetowe na poziomie ponad 16,5 mln złotych i rekordowa nadwyżka budżetowa ponad 4 mln złotych.

Trafna diagnoza problemów i potrzeb, podjęte działania restrukturyzacyjne i naprawcze, pozyskane dofinansowania oraz rozpoczęte działania inwestycyjne sprawiają, iż możemy śmiało spoglądać w przyszłość Gminy Perlejewo.

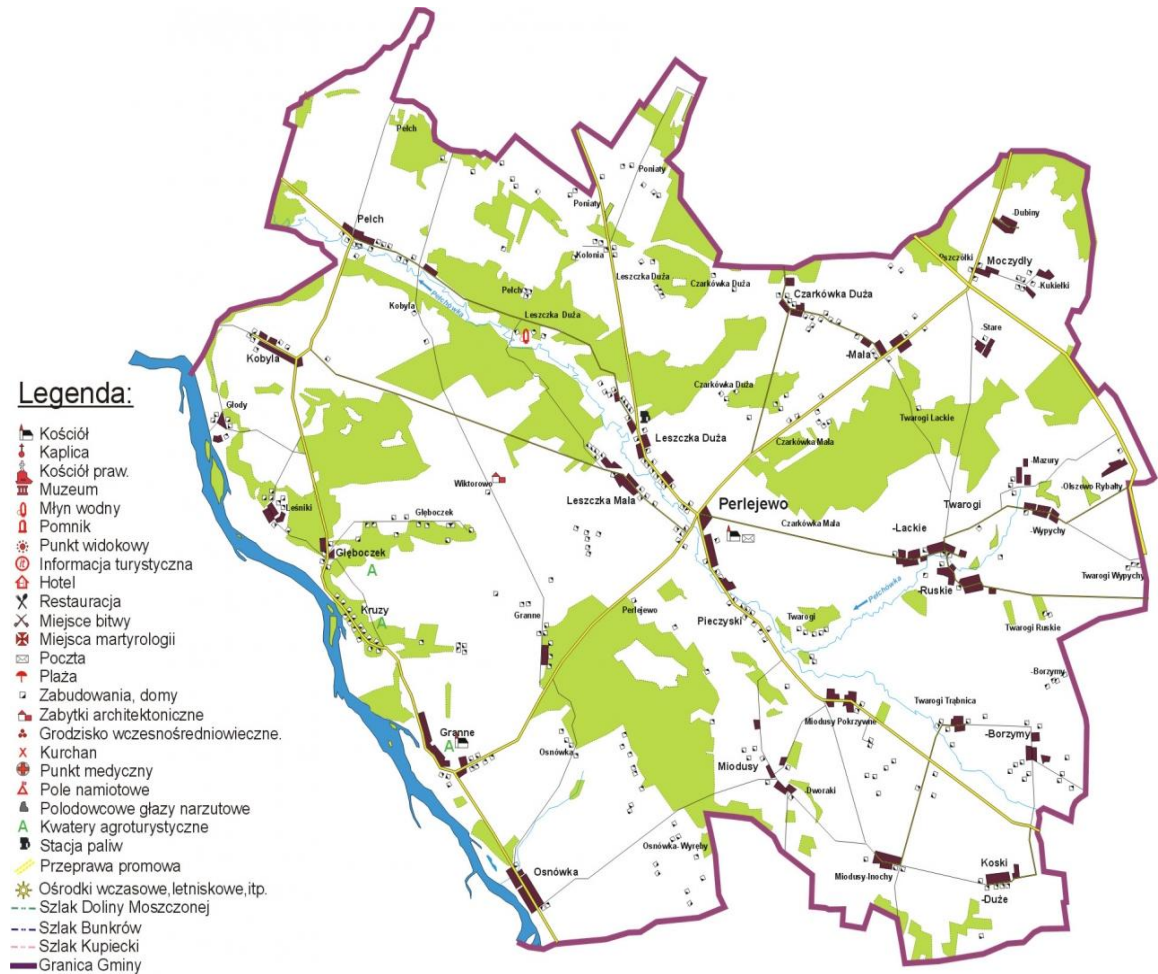


# Położenie

Gmina Perlejewo jest jedną z najdalej wysuniętych na południowy-zachód gmin województwa podlaskiego, oddzieloną od Mazowsza „magiczną” rzeką Bug

Od strony północnej sąsiaduje z gminą Ciechanowiec, od strony wschodniej z gminą Grodzisk, od strony południowej z gminą Drohiczyn a od strony południowo – zachodniej, przez rzekę Bug, z gminami Jabłonna Lacka i Sterdyń

**Wysoki potencjał kulturowy, społeczny i gospodarczy wynikający z sąsiedztwa z najbardziej rozwiniętym w Polsce województwem mazowieckim ma szansę zostać wykorzystany przez mieszkańców naszej Gminy po wybudowaniu mostu na rzece Bug**



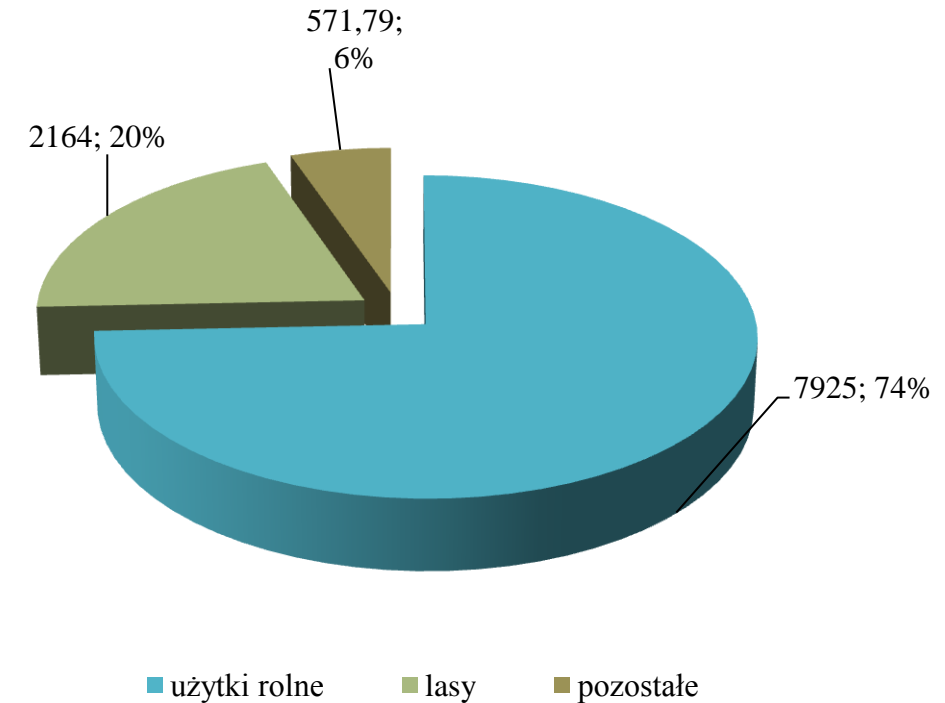
# Powierzchnia

Mamy najmniejszą powierzchnię, a zarazem najwyższy wskaźnik gęstości zaludnienia wśród gmin wiejskich powiatu siemiatyckiego, co przekładać się może na ceny ziemi rolnej w naszej typowo rolniczej gminie Perlejewo

Powierzchnia gminy ogółem: **10 660 ha**, w tym:

- **7 925 ha** stanowią użytki rolne,
- **2 164 ha** stanowią lasy,
- **572 ha** stanowią rzeki, drogi, nieużytki ...

L.p.	Nazwa	Powierzchnia gminy (w ha)	Liczba mieszkańców	Gęstość zaludnienia (osoby/100ha)
1	Siemiatycze (bez miasta)	22 681	6095	27
2	Nurzec-Stacja	21 490	4019	19
3	Drohiczyn (z miastem)	20 796	6330	30
4	Grodzisk	20 305	4246	21
5	Mielnik	19 639	2352	12
7	Milejczyce	15 145	1811	12
8	Dziadkowice	11 611	2872	25
9	Perlejewo	10 660	2914	27



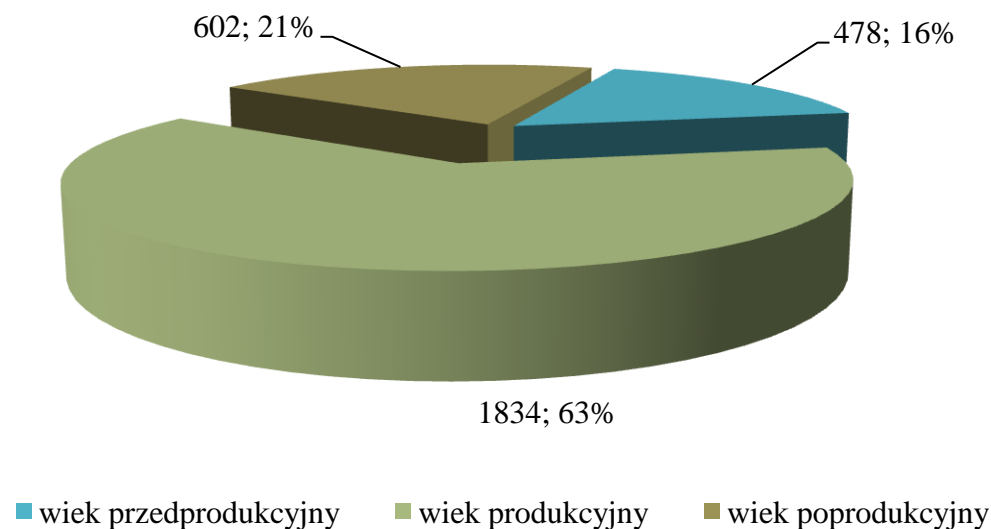
# Demografia

Od 2010 roku, w wyniku ujemnego przyrostu naturalnego, liczba mieszkańców spadła o 139 osób

Liczba mieszkańców na koniec 2019 roku wyniosła: **2 914 osób** w tym:

- **478 osób** w wieku przedprodukcyjnym (0-17 lat) – spadek o 10 osób (w stosunku do 2018 r.)
- **1 834 osób** w wieku produkcyjnym (18-65 lat) – spadek o 1 osobę (w stosunku do 2018 r.)
- **602 osób** w wieku poprodukcyjnym (66+) – spadek o 13 osób (w stosunku do 2018 r.)

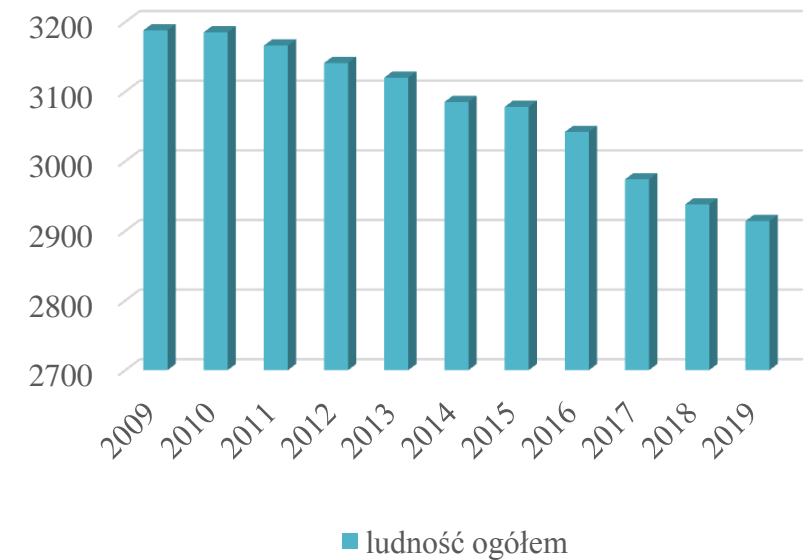
Wyszczególnienie	Urodzenia	Zgony	Różnica
2010	38	38	0
2011	28	38	-10
2012	29	40	-11
2013	31	42	-9
2014	21	45	-24
2015	31	36	-5
2016	22	39	-17
2017	21	51	-30
2018	32	50	-18
2019	21	36	-15
Razem	<b>337</b>	<b>427</b>	<b>-139</b>



# Demografia

Jednocześnie skumulowany spadek liczby ludności w tym okresie wyniósł dwukrotnie więcej – 271 osób

Wyszczególnienie	Liczba mieszkańców Gminy Perlejewo									
	2010	2011	2012	2013	2014	2015	2016	2017	2018	2019
ogółem	3185	3166	3141	3120	3085	3078	3042	2974	2938	2914
mężczyźni	1602	1586	1575	1567	1550	1549	1530	1497	1477	1466
kobiety	1583	1580	1566	1553	1535	1529	1512	1477	1461	1448



Starzenie się społeczeństwa ma dwie główne przyczyny:

- ujemny przyrost naturalny -139
- emigrację na stałe -132

W latach 2010-2019 liczba mieszkańców spadła z 3185 do 2914 osób, a więc o 271 osób, tj. 8,5%

Zarazem szacuje się, że faktycznie na stałe w Gminie przebywa około 2/3 zameldowanych

W 2019 roku w porównaniu z rokiem poprzednim liczba mieszkańców zmniejszyła się o 24 osoby, tj.:

- 15 osób w wyniku ujemnego przyrostu naturalnego
- 9 osób w wyniku emigracji

# Powierzchnia i liczba mieszkańców w sołectwach

Gmina Perlejewo składa się z 35 wsi, 33 sołectw i 30 obrębów geodezyjnych

Lp.	Miejscowość	Liczba mieszkańców w 2018	Liczba mieszkańców w 2019	Powierzchnia (ha)
1.	Borzymy	142	139	<b>239,71</b>
2.	Czarkówka Duża	86	91	<b>339,15</b>
3.	Czarkówka Mała	105	104	<b>303,42</b>
4.	Głębocek	78	80	<b>148,57</b>
5.	Głody	18	17	<b>159,26</b>
6.	Granne	139	140	<b>844,55</b>
7.	Nowe Granne	30	31	
8.	Kobyła	167	159	<b>468,78</b>
9.	Koski-Falki	37	38	<b>352,63</b>
10.	Koski-Wypychy	78	78	
11.	Kruzy	46	43	<b>171,52</b>
12.	Leśniki	61	61	<b>278,49</b>
13.	Leszczka Duża	193	188	<b>666,27</b>
14.	Leszczka Mała	104	101	<b>470,30</b>
15.	Miodusy-Dworaki	116	114	<b>286,59</b>
16.	Miodusy - Inochy	62	60	<b>268,31</b>
17.	Miodusy - Pokrzywne	78	78	<b>183,22</b>
18.	Moczydły - Dubiny	41	41	<b>162,26</b>

Lp.	Miejscowość	Liczba mieszkańców w 2018	Liczba mieszkańców w 2019	Powierzchnia (ha)
19.	Moczydły - Kukielki	42	44	<b>225,77</b>
20.	Moczydły - Pszczółki	84	83	<b>127,90</b>
21.	Stare Moczydły	45	45	<b>109,06</b>
22.	Olszewo	10	10	<b>170,71</b>
23.	Osnówka	83	82	<b>900,44</b>
24.	Osnówka-Wyręby	54	54	
25.	Pełch	188	185	<b>913,86</b>
26.	Pełch Kolonia	95	92	
27.	Perlejewo	178	184	<b>320,31</b>
28.	Pieczyski	132	128	<b>404,82</b>
29.	Poniaty	23	22	<b>266,38</b>
30.	Twarogi Lackie	162	160	<b>954,63</b>
31.	Twarogi Ruskie	73	74	
32.	Twarogi-Mazury	48	47	<b>163,39</b>
33.	Twarogi-Trąbnica	61	61	<b>227,40</b>
34.	Twarogi-Wypychy	73	71	<b>196,54</b>
35.	Wiktorowo	7	9	<b>336,23</b>
		<b>2938</b>	<b>2914</b>	<b>10 660,47</b>



# Władze

W wyniku wyborów samorządowych w 2018 r. nastąpiła zmiana we władzach Gminy Perlejewo

Wyszczególnienie	Kadencja 2018-2023
Wójt	Wierzbicki Jakub Krzysztof
Przewodniczący	Radziszewski Bogdan
Rada Gminy	Borzym Barbara
	Ilczuk Zbigniew Stanisław
	Józwiak Elżbieta
	Kazimierczuk Józef
	Koc Jan
	Kościjańczuk Agnieszka Monika
	Leszczyński Łukasz
	Moczulski Bogdan
	Moczulski Przemysław
	Parzonko Krzysztof
	Pietranik Beata
	Poniatowski Robert
	Ryciuk Rafał
	Trusiak Waldemar
Radziszewski Bogdan	

21 października 2018 r. mieszkańcy zagłosowali za zmianą władz Gminy Perlejewo, natomiast 21 listopada 2018 r. nastąpiło przejęcie władzy i inauguracja nowej kadencji 2018-2023

Głównym celem przyświecającym Radzie Gminy i Wójtowi jest naprawa infrastruktury, rozwój szeroko pojętej oświaty i prowadzenie polityki społecznej dla dobra mieszkańców Gminy Perlejewo

# Majątek

Wartość księgowa majątku gminnego netto na koniec 2019 r. wyniosła 21 129 613 zł

Gmina Perlejewo posiada liczne nieruchomości niezabudowane oraz nieruchomości zabudowane przeznaczone na wynajem

L. p.	Położenie lokalu/budynku mieszkalnego	Ilość mieszkań
1	Dom Nauczyciela Perlejewo	2
2	Dom Nauczyciela Twarogi Lackie	2
3	Budynek Ośrodka Zdrowia – Perlejewo	3
4	Budynek Biblioteki Publicznej	1
5	Agronomówka	1
6	Lecznica - Perlejewo	2
<b>Razem</b>		<b>11</b>

L.p.	Położenie lokalu/budynku użytkowego	Ilość lokali
1	Budynek starej szkoły w Twarogach Lackich	1
2	Lecznica - Perlejewo	1
3	Budynek Punktu Przedszkolnego	1
4	Budynek Ośrodka Zdrowia	3
<b>Razem</b>		<b>6</b>

Większość niezabudowanych nieruchomości gminnych jest niezagospodarowana

Wszystkie posiadane przez Gminę lokale mieszkalne i użytkowe nadają się do remontu lub rozbiórki

Gmina planuje sprzedaż 40 niezabudowanych działek o łącznej powierzchni 13 ha. .

# Majątek

Gmina Perlejewo posiada także nieruchomości zabudowane przeznaczone na cele publiczne

Lp.	Obiekt	Adres
1.	Szkoła Podstawowa	Perlejewo 12
2.	Budynek po byłym gimnazjum	Perlejewo 45B
3.	Sala gimnastyczna	
4.	Urząd Gminy Perlejewo	Perlejewo 14
5.	Biblioteka	Perlejewo 44
6.	Nadbużańskie Centrum Turystyczne	Granne 15
7.	Magazyn przy NCT	
8.	WC	Perlejewo
9.	Hydrofornia Perlejewo	Perlejewo
10.	Hydrofornia Moczydły	Moczydły Pszczółki
11.	Baza komunalna/ PSZOK Gminy Perlejewo	Pieczyski 1 B

Spośród nieruchomości przeznaczonych na cele publiczne gruntownego remontu wymagają Szkoła w Perlejewie, hydrofornia w Moczydłach i baza komunalna/PSZOK Pieczyskach, natomiast NCT w Grannem wymaga zagospodarowania i nadania nowych funkcji zgodnie z potrzebami mieszkańców. Budynek po Gimnazjum jest w trakcie prac remontowo-budowlanych przystosowujących do funkcjonowania klubu seniora, bibliotek: publicznej i szkolnej, przedszkola, klubu malucha i świetlicy środowiskowej

# Majątek

Do majątku Gminy Perlejewo zaliczyć należy również świetlice wiejskie

Lp.	Obiekt	Adres
1.	Świetlica wiejska w Perlejewie	Perlejewo 23a
2.	Garáže OSP i świetlica wiejska w Czarkówce Małej	Czarkówka Mała 34
3.	Garáže OSP i świetlica wiejska w Twarogach Lackich	Twarogi Lackie 71
4.	Świetlica wiejska w Kobyli	Kobyła 4
5.	Garáže OSP i świetlica wiejska w Pełchu	Pełch 88 A
6.	Świetlica wiejska w Miodusach Inochach	Miodusy Inochy
7.	Świetlica wiejska w Koskach	Koski 27
8.	Garáže OSP i świetlica wiejska w Leszczce Dużej	Leszczka Duża 26
9.	Świetlica wiejska w Borzymach	Borzymy 16a
10.	Garáže OSP i świetlica wiejska w Leszczce Małej	Leszczka Mała 20
11.	Garáže OSP i świetlica wiejska w Grannem	Granne 12a
12.	Garáže OSP i świetlica wiejska w Osnówce	Osnówka 41

Pomimo, iż świetlice wiejskie często nie są formalnie własnością Gminy, do przeprowadzenia ich gruntownych remontów czy zakupu wyposażenia konieczne jest zaangażowanie środków gminnych

# Finanse - dochody

Dotacje na inwestycje stanowiły 31,42 % budżetu

## Struktura dochodów bieżących

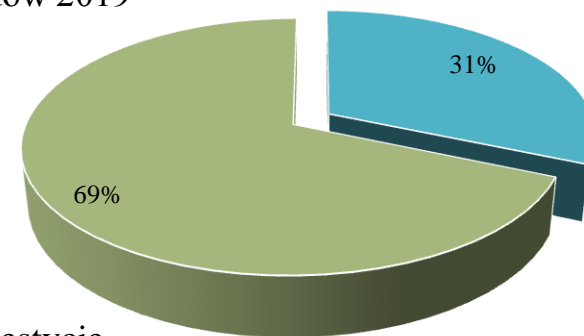
Wyszczególnienie	Wartość 2018 (zł)	Wartość 2019 (zł)
Subwencja	4 667 575,00	4 874 972,00
Pomoc społeczna	3 029 817,66	2 938 257,65
Dochody z podatków i opłat lokalnych	1 162 087,41	1 313 971,33
Udziały w podatku PIT i CIT	707 827,78	720 161,37
Akcyza od paliwa rolniczego	562 428,28	800 614,56
Dotacja na usuwanie skutków klęsk żywiołowych	321 348,00	126 830,00
Dochody z najmu (lokale mieszkalne i użytkowe oraz inne dzierżawy)	145 747,41	127 525,05
Opłaty za gospodarowanie odpadami komunalnymi	141 454,60	128 896,00
Inne dochody	242 452,59	349 991,66
Razem	10 980 738,73	11 381 219,62

Źródło: opracowanie własne na podstawie sprawozdań budżetowych

Dochody ogółem w 2019 roku wyniosły: **16 596 666,33 zł** (w stosunku do 2018 r. wzrosły o 39%)

- majątkowe – dotacje na inwestycje: **5 215 446,71 zł** (wzrost o 453%)
- bieżące – na potrzeby bieżące: **11 381 219,62 zł** (wzrost o 4%)

## Struktura dochodów 2019



- dotacje na inwestycje
- potrzeby bieżące

## Struktura dochodów majątkowych

Dochody majątkowe – dofinansowanie do inwestycji	
Utworzenie Klubu Seniora w Perlejewie	149 498,84
Zakup samochodu strażackiego dla OSP Perlejewo	594 307,51
Usuwanie skutków klęsk żywiołowych (przebudowa drogi)	82 339,00
Środki z FDS na przebudowy dróg	3 112 952,85
Dotacja i wpłaty mieszkańców na montaż instalacji solarnych i fotowoltaicznych (zrealizowane w 2018 r.)	1 276 348,51
Razem	5 215 446,71 zł

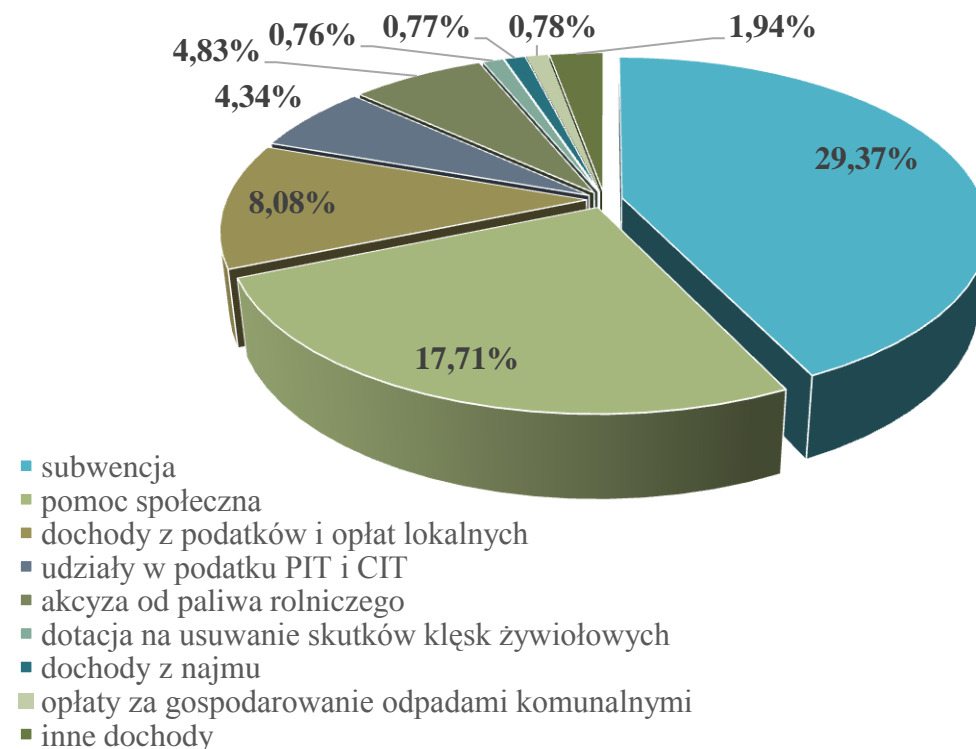
Źródło: opracowanie własne na podstawie sprawozdań budżetowych

# Finanse – dochody bieżące

68,58% dochodów stanowiły dochody bieżące, w tym 29,37% subwencja ogólna - bezzwrotna pomoc finansowa ze środków budżetu państwa

Subwencja ogólna dzieli się na 3 części:

Część subwencji	Istota	Kwota 2018 (zł)	Kwota 2019 (zł)
Wyrównawcza	Zależy od dochodów podatkowych gminy i liczby mieszkańców. Im niższe dochody podatkowe na 1 mieszkańca, tym wyższa część wyrównawcza	2 749 394,00	2 929 217,00
Równoważąca	Uzupełnienie dochodów gmin o niższych dochodach, pochodzi z wpłat gmin silniejszych finansowo tzw. janosikowe	111 272,00	134 199,00
Oświatowa	Zależy od liczby dzieci uczęszczających do szkół w gminie i liczby nauczycieli	1 806 909,00	1 811 556,00
	Razem	4 667 575,00	4 874 972,00



Źródło: opracowanie własne na podstawie sprawozdań budżetowych

Przeważająca część dochodów Gminy to środki finansowe o ściśle określonym przeznaczeniu jak m. in. część oświatowa subwencji ogólnej, środki na pomoc społeczną czy akcyza - dochód do dyspozycji stanowi ok 1/3 budżetu, tj. 5 252 549 zł

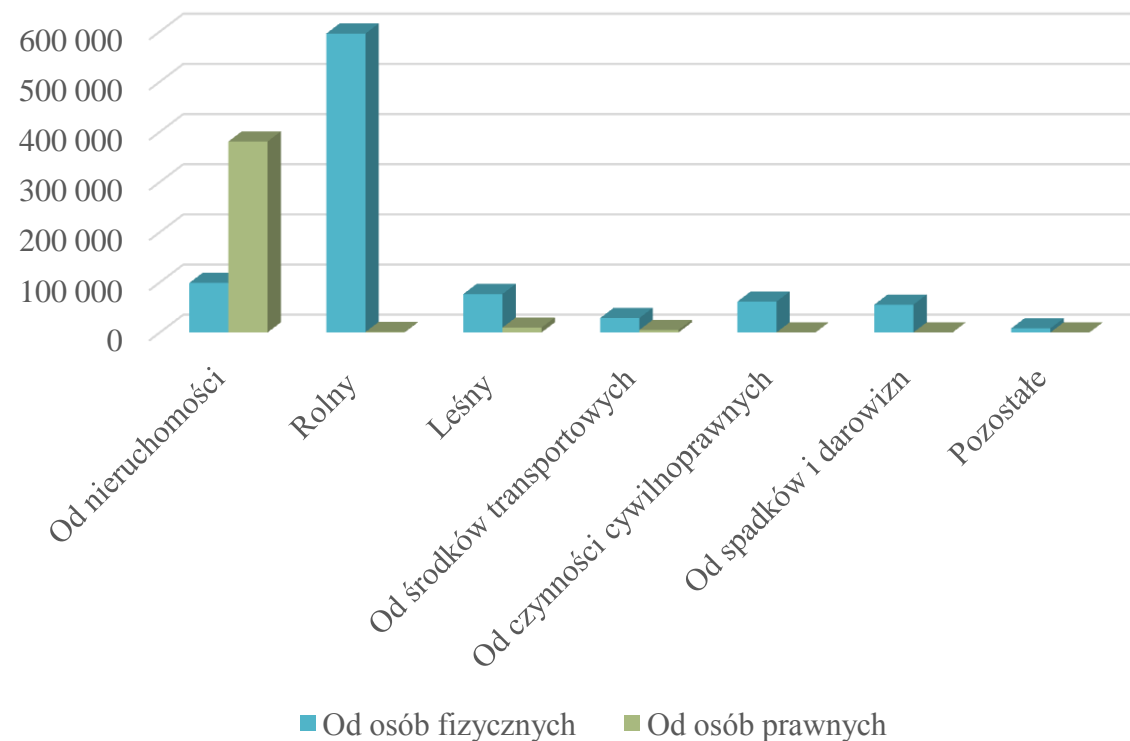
# Finanse

8,08% dochodów w 2019 roku stanowiły wpływy z podatków i opłat lokalnych

Wpływy z podatków lokalnych w 2019 r.

L.p.	Rodzaj podatku	Od osób fizycznych	Od osób prawnych
1	Od nieruchomości	98 667,16	380 718,64
2	Rolny	595 842,04	843,00
3	Leśny	76 514,44	9 690,00
4	Od środków transportowych	28 767,00	4 950,00
5	Od czynności cywilnoprawnych	61 334,93	-
6	Od spadków i darowizn	55 347,00	-
7	Pozostałe	1 297,12	-
	Razem	917 769,69	396 201,64

Źródło: opracowanie własne na podstawie sprawozdań budżetowych



Największą część wpływów z tytułu podatków lokalnych stanowią dochody z podatku rolnego od osób fizycznych, tj. 45% oraz z podatku od nieruchomości od osób prawnych – 29%.

# Finanse - wydatki

Wydatki bieżące stanowiły 78,75% a wydatki inwestycyjne 21,25% budżetu Gminy

## Struktura wydatków bieżących

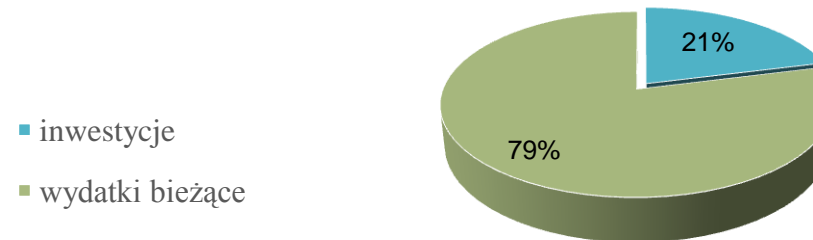
Wyszczególnienie	Wartość 2018 (zł)	Wartość 2019 (zł)
Oświata	3 225 813,85	3 352 332,59
Pomoc społeczna	3 005 128,50	3 118 676,23
Funkcjonowanie urzędu gminy	1 256 262,45	1 338 676,78
Akcyza od paliwa rolniczego	62 428,28	800 614,86
Usuwanie skutków klęsk żywiołowych (powodziówki)	421 365,57	161 029,53
OSP	203 716,59	159 901,04
Gospodarowanie odpadami komunalnymi	150 990,54	174 148,08
Drogi (zwirowanie, równiarka)	128 528,71	115 215,43
Inne wydatki	529 295,92	691 334,49
Razem	12 016 408,43	12 587 202,92

Źródło: opracowanie własne na podstawie sprawozdań budżetowych

Wydatki ogółem w 2019 roku wyniosły **12 587 202,92 zł** (w stosunku do 2018 r. wzrosły o 5%), w tym

- majątkowe - inwestycje: **2 675 273,89 zł** (wzrost o 6%)
- wydatki bieżące: **9 911 929,03 zł** (wzrost o 5%)

## Struktura wydatków 2019



## Struktura wydatków majątkowych

Wydatki majątkowe	
Zakup samochodu strażackiego dla OSP Perlejewo	780 927,00
Przebudowa drogi Pieczyski – Miodusy-Dworaki	583 914,08
Dotacja dla Powiatu Siemiatyckiego (przebudowa drogi Pieczyski – Perlejewo)	562 440,10
Przebudowa części budynku byłego gimnazjum (Klub Seniora w Perlejewie)	267 904,06
Przebudowa świetlicy w Pełchu	144 174,21
Dokumentacja projektowa dróg planowanych do przebudowy	123 922,50
Przebudowa drogi Granne – Nowe Granne	105 107,94
Dotacja dla Powiatu Siemiatyckiego (dokumentacja projektowa)	42 435,00
Wymiana kotła c.o. w budynku Ośrodka Zdrowia	31 611,00
Zakup samochodu z pługiem i piaskarką	25 338,00
Dotacja dla Policji	7 500,00
Razem	2 675 273,89

Źródło: opracowanie własne na podstawie sprawozdań budżetowych



# Finanse – wydatki bieżące

Wydatki na oświatę i pomoc społeczną przekroczyły ponad połowę całego budżetu

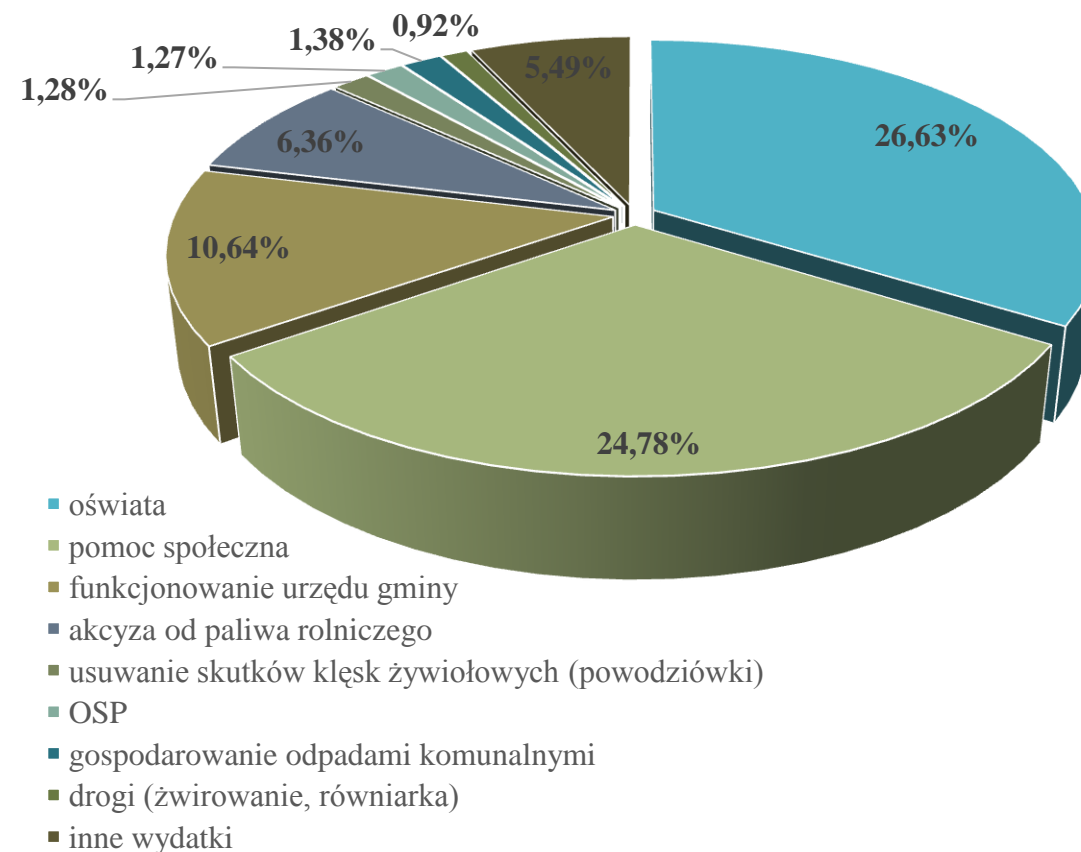
Największą część wszystkich wydatków gminy stanowiły wydatki na oświatę – 26,63%, w tym 21,29% to wydatki na wynagrodzenia (79,93% budżetu na oświatę)

Wydatki na pomoc społeczną stanowiły 24,78% wszystkich wydatków, w tym 1,52% na wynagrodzenia (6,14% budżetu na pomoc społeczną)

Na trzeciej pozycji znalazły się koszty funkcjonowania Urzędu Gminy które stanowiły 10,64% wszystkich wydatków, z czego 7,84% to wynagrodzenia pracowników (73,72% budżetu na funkcjonowanie UG)

Zwrot podatku akcyzowego dla rolników to 6,36% wszystkich wydatków, w 100% finansowany z budżetu państwa

Stosunkowo niewielka część wydatków przeznaczona była na bieżące utrzymanie dróg (0,92%) czy OSP (1,27%)



# Finanse

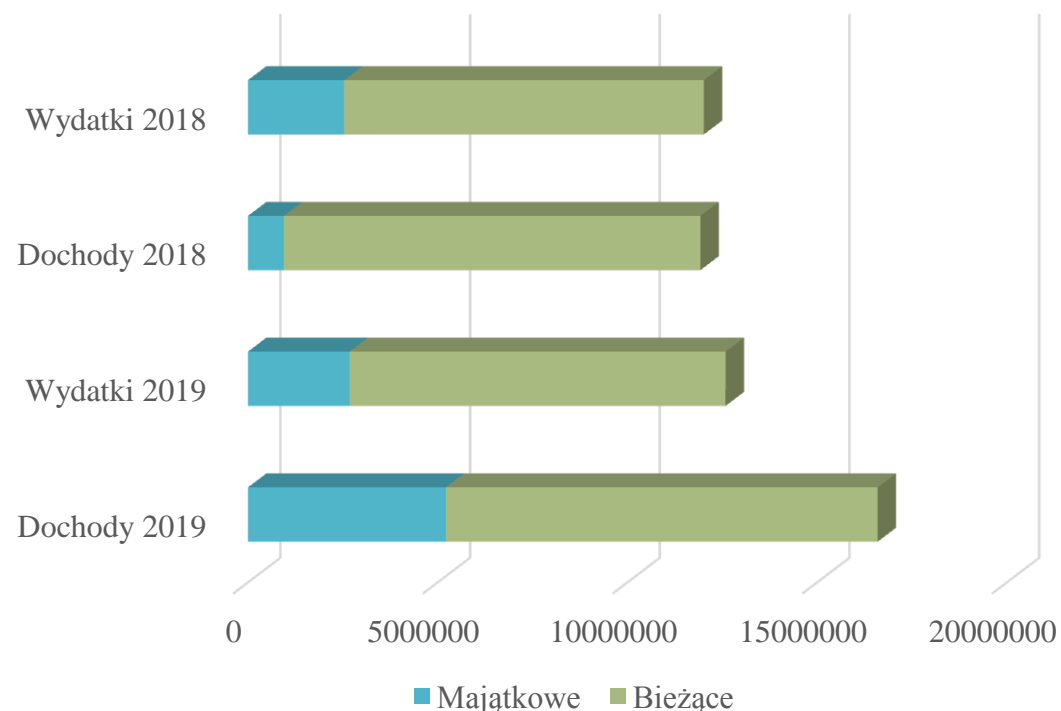
W 2019 roku budżet Gminy zamknął się nadwyżką w wysokości 4 009 463,41 zł

Struktura budżetu w latach 2018 - 2019

	2018		2019	
	Dochody	Wydatki	Dochody	Wydatki
Ogółem	11 923 431,73	12 016 408,43	16 596 666,33	12 587 202,92
Majątkowe	942 693,00	2 532 878,02	5 215 446,71	2 675 273,89
Bieżące	10 980 738,73	9 483 530,41	11 381 219,62	9 911 929,03
Nadwyżka (+) / deficyt (-) (dochody – wydatki)	-92 976,70	-	4 009 463,41	-
Nadwyżka operacyjna (dochody bieżące – wydatki bieżące)	1 497 208,32	-	1 469 290,59	-

Źródło: opracowanie własne na podstawie sprawozdań budżetowych

Struktura budżetu 2018 - 2019



Na wysokość nadwyżki miały wpływ głównie otrzymane środki na realizację inwestycji drogowych w 2020 r. oraz dotacja (w formie refundacji) za wykonane w 2018 r. zadanie inwestycyjne polegające na montażu kolektorów słonecznych i paneli fotowoltaicznych na budynkach mieszkańców.

# Finanse

W porównaniu z rokiem 2010, w 2019 dochody zostały podwojone (wzrost o 106%), natomiast wydatki ogółem wzrosły o 3,6 mln zł, tj. o 58%

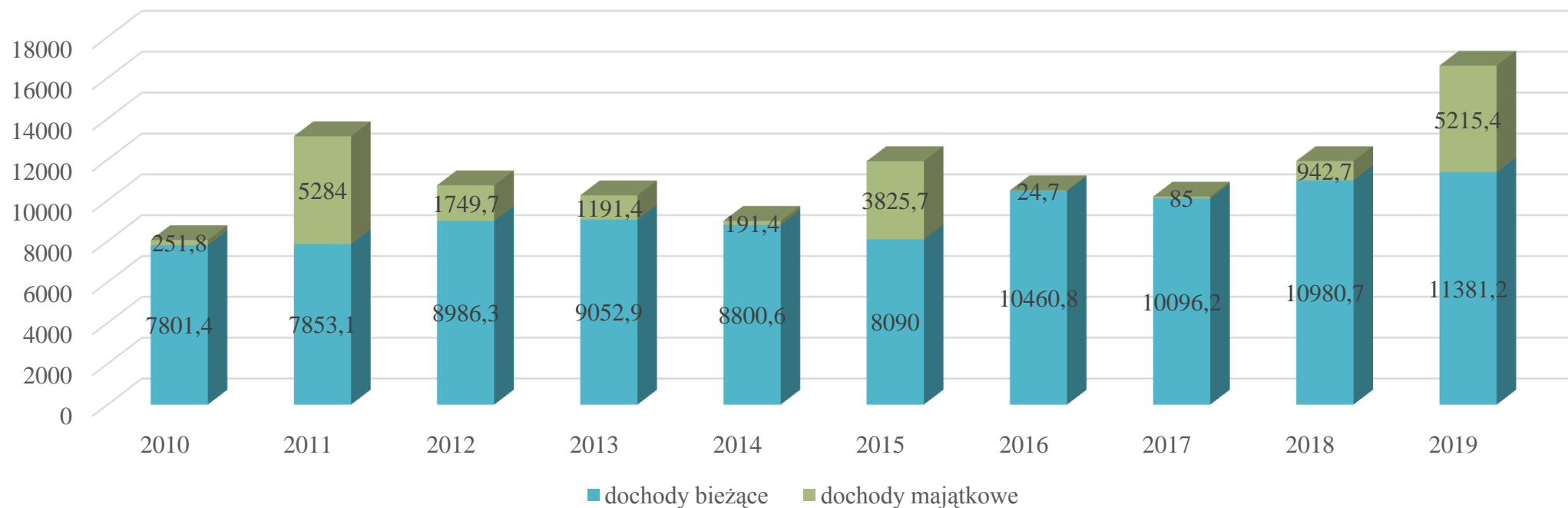
	Dochody, w tym:	bieżące	majątkowe	Wydatki, w tym:	bieżące	majątkowe
2010	8 053 210,10	7 801 434,61	251 775,49	10 275 689,25	6 274 517,50	4 001 171,75
2011	13 137 096,06	7 853 104,97	5 283 991,09	13 795 995,29	6 991 373,10	6 804 622,19
2012	10 736 051,30	8 986 336,74	1 749 714,56	10 498 579,07	7 644 705,52	2 853 873,55
2013	10 244 252,08	9 052 881,30	1 191 370,78	10 207 565,64	7 726 094,21	2 481 471,43
2014	8 992 015,82	8 800 607,44	191 408,38	8 728 430,91	8 151 281,17	577 149,74
2015	11 915 720,25	8 090 043,26	3 825 676,99	13 062 177,89	7 481 707,73	5 580 470,16
2016	10 485 504,21	10 460 834,21	24 670,00	8 558 071,61	8 449 579,24	108 492,37
2017	10 181 184,88	10 096 184,88	85 000,00	9 749 069,08	8 829 607,46	919 461,62
2018	11 923 431,73	10 980 738,73	942 693,00	12 016 408,43	9 483 530,41	2 532 878,02
2019	16 596 620,08	11 381 219,62	5 215 400,46	12 587 202,92	9 911 929,03	2 675 273,89

W 2019 roku pierwszy raz wystąpiła sytuacja, gdzie dochody majątkowe były znacznie wyższe od wydatków majątkowych

# Finanse

W 2019 roku osiągnięto najwyższy poziom dochodów budżetowych w ciągu ostatnich dziesięciu lat

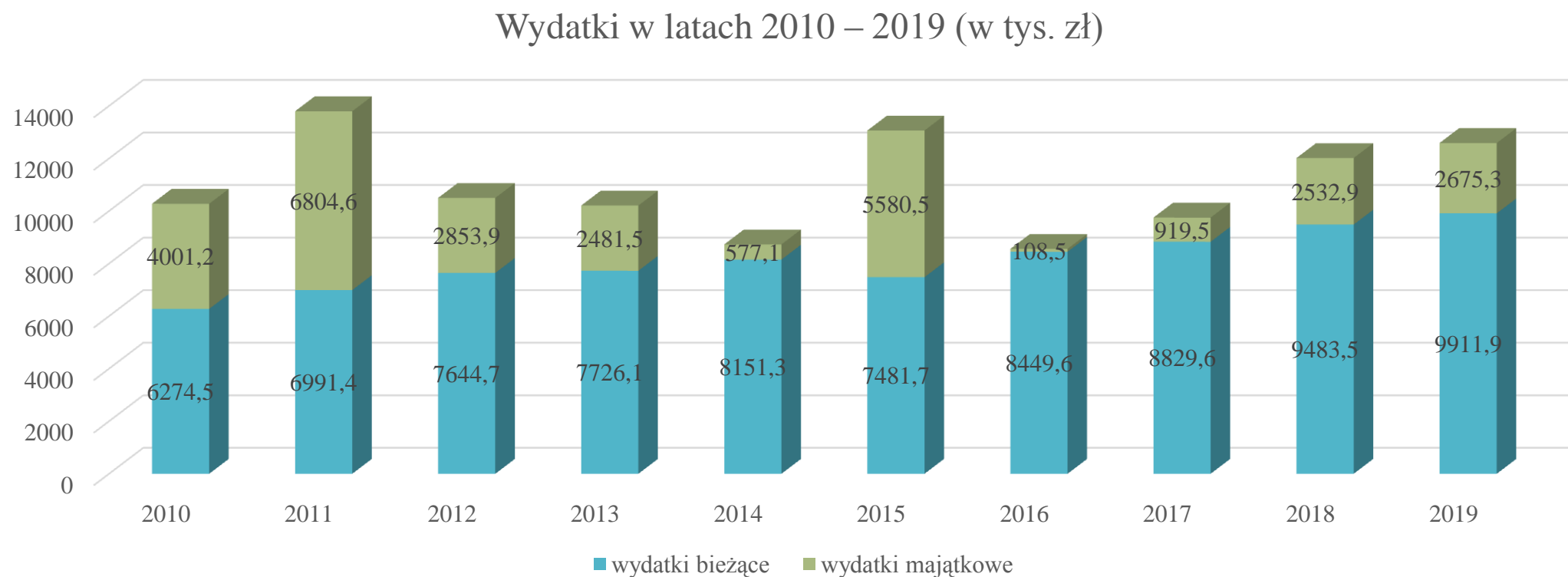
Dochody w latach 2010 – 2019 (w tys. zł)



Na tak wysokie wykonanie dochodów miały wpływ głównie dochody majątkowe (dochody na inwestycje), nastąpił również wzrost dochodów bieżących (subwencja, podatki i opłaty lokalne, akcyza od paliwa rolniczego)

# Finanse

W latach 2010 – 2019 tylko raz nastąpił spadek wydatków bieżących



Wzrost wydatków bieżących jest nieunikniony m. in. z powodu rosnących cen różnego rodzaju usług, energii a także wzrostu płacy minimalnej i wynagrodzeń nauczycieli

# Infrastruktura drogowa

Rodzaj nawierzchni/ Status prawny drogi	Naturalna	w tym modernizacja lub przebudowa 2008-2018 (km)	Żwirowa	w tym modernizacja lub przebudowa 2008-2018 (km)	Bitumiczna	w tym modernizacja lub przebudowa 2008-2018 (km)	Razem	modernizacja lub przebudowa 2008-2018 (km)	zaplanowane modernizacje lub przebudowy dróg 2020-2021 (km)
Wojewódzka	0	-	0	-	4,6	-	4,6	-	4,6
Powiatowa	2,3	-	0	-	41,9	4,8	41,9	4,8	4,6
Gminna	63,4	-	23,9	11,0	22,7	9,2	110,0	20,2	6,20

Nakłady na drogi	2018	2019
Asfaltowe (km)	0	0,725
Żwirowe (km)	2,397	1,000
Odkrzaczanie (km)	0	30,000
Żwir/destrukt (t)	1252	2368

Zdecydowana większość dróg gminnych, około 90 km, wymaga remontu / przebudowy – obecny koszt remontu 1 km drogi żwirowej wynosi około 251 tys. zł/km, drogi asfaltowej około 900 tys. zł/km (dane na podstawie ostatnich przetargów)

Na lata 2020 - 2021 planuje się remont dróg gminnych o długości około 6,20 km

# Oświata

Wyszczególnienie	2010/ 2011	2011/ 2012	2012/ 2013	2013/ 2014	2014/ 2015	2015/ 2016	2016/ 2017	2017/ 2018	2018/ 2019	2019/ 2020
Liczba uczniów	363	330	329	307	289	284	256	246	233	198
Liczba oddziałów	20	19	18	18	16	16	16	15	14	11
Etaty pedagogiczne	33,95	30,46	32,8	31,74	31,62	29,88	29,70	29,44	28,14	22,4

- liczba uczniów: **198- spadek o 165 uczniów t.j. 45%**
- liczba oddziałów: **11 - spadek o 9 oddziałów t.j. 45%**
- liczba etatów pedagogicznych: **22,4 - spadek o 11,55 etatu t.j. 34%**

W latach 2010 - 2018 r. za spadkiem liczby uczniów nie poszły adekwatne redukcje etatów stanowiących główne koszty utrzymania szkół, dopiero w 2019 r. nastąpiły widoczne zmiany

# Oświata

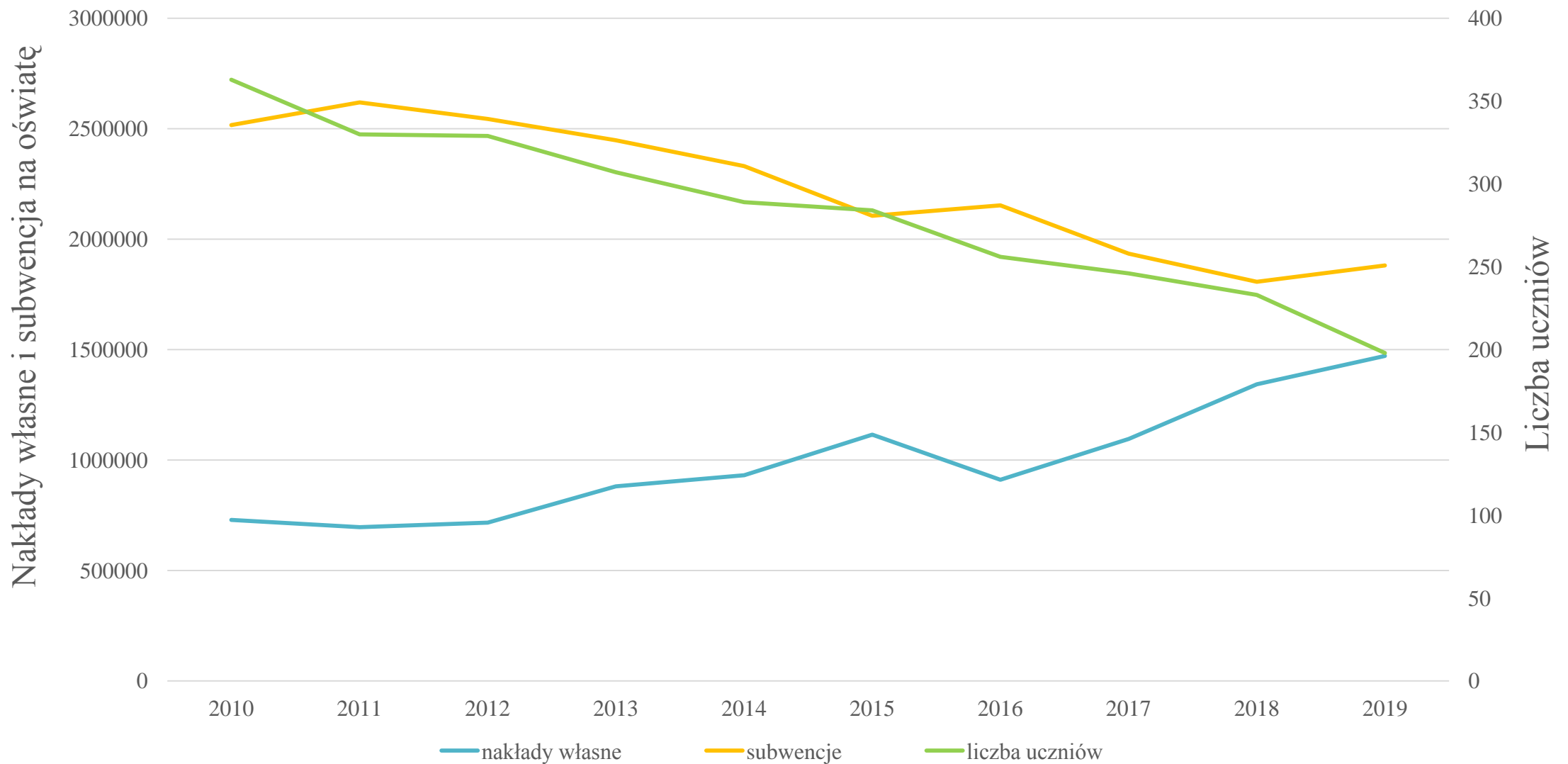
	2010	2011	2012	2013	2014	2015	2016	2017	2018	2019
Wydatki na szkołę, w tym:	3 262	3 855	4 539	3 489	3 556	3 329	3 151	3 128	3 226	3 352
środki własne	728	696	716	880	931	1 115	910	1 095	1 342	1 471
subwencje + inne dochody	2 533	3 159	3 823	2 609	2 625	2 213	2 240	2 032	1 884	1 881

- nakłady ogółem: **wzrost o 90 tys. zł tj. o 3%**
- środki własne: **wzrost o 743 tys. zł tj. 102%**
- subwencje i inne dochody: **spadek o 652 tys. zł tj. 26%**

Pomimo dokonanych działań optymalizacyjnych, w roku 2019 w stosunku do roku poprzedniego nastąpił wzrost wydatków na oświatę, który spowodowany był koniecznością wypłaty odpraw odchodzącym nauczycielom oraz corocznym wzrostem stawek wynagrodzeń nauczycieli



# Oświata



# Polityka społeczna

W obszarze pomocy społecznej występują następujące problemy:

- zwiększająca się liczba osób starszych
- wzrost kosztów pobytu mieszkańców w domach pomocy społecznej
- nadużywanie alkoholu i przemoc domowa
- zbyt mała liczba pracowników socjalnych

Celem polityki społecznej jest:

- rozwijanie usług opiekuńczych i specjalistycznych usług opiekuńczych w miejscu zamieszkania dla osób starszych
- utworzenie i prowadzenie Klubu Senior+ jako miejsca aktywizacji osób starszych,
- utworzenie Klubu Malucha dla dzieci w wieku od 1 do 3 lat
- współpraca i wspieranie organizacji i stowarzyszeń działających na terenie Gminy Perlejewo (OSP, KGW, Perlejewo Łączy, Iskra Perlejewo, Kobyla 590, inne) oraz założenie i prowadzenie Centrum Opiekuńczo-Mieszkalnego

L.p.	Rodzaj świadczenia	Kwota wydatków	Kwota otrzymanych dochodów
1.	Świadczenia 500 +	1 882 636,60	1 907 568,80
2.	Zasiłki rodzinne	732 397,13	754 393,04
3.	Świadczenie Dobry Start	82 200,00	84 940,00
4.	Zasiłki okresowe i celowe	38 082,40	33 682,13
5.	Zasiłki stałe	28 773,96	28 773,96
6.	Specjalistyczne usługi opiekuńcze	17 550,00	17 550,00
7.	Dożywianie	64 947,00	53 377,27
8.	Stypendia dla uczniów	56 425,25	45 140,20
9.	Funkcjonowanie OPS	139 544,87	30 000,00
10.	Opłaty za pobyt w DPS	53 508,00	0,00
11.	Usługi opiekuńcze w miejscu zamieszkania	19 788,92	16 322,60
<b>Razem</b>		<b>3 115 854,13</b>	<b>2 971 748,00</b>

# Polityka społeczna

Na terenie Gminy funkcjonuje 10 jednostek Ochotniczych Straży Pożarnych.

Jednostka OSP Perlejewo posiada 2 samochody pożarnicze, 1 lekki ratowniczy, 2 samochody skrzyniowe (odśnieżanie), łódź motorową. Jako jedyna jednostka w gminie przynależy do Krajowego Systemu Ratowniczo-Gaśniczego.

Jednostki OSP Twarogi Lackie, Czarkówka, Pełch, Leszczka Duża, Leszczka Mała posiadają samochody pożarnicze, natomiast Granne – samochód lekki pożarniczy. Kobyła, Koski, Osnówka – nie posiadają samochodów.

Lp.	Nazwa	Łość członków w 2018	Łość członków w 2019	Rok założenia
1.	OSP Czarkówka	29	28	1983
2.	OSP Granne	31	28	1985
3.	OSP Kobyła	20	18	1968
4.	OSP Koski-Wypychy	24	20	1970
5.	OSP Leszczka Duża	27	23	1987
6.	OSP Leszczka Mała	24	24	1957
7.	OSP Osnówka	19	18	1971
8.	OSP Pełch	31	28	1948
9.	OSP Perlejewo	37	36	1977
10.	OSP Twarogi Lackie	36	34	1944
Razem		278	257	

# Zrealizowane/trwające inwestycje i projekty

L.p.	Nazwa projektu	Wartość projektu (zł)	Dofinansowanie (zł)	Poziom dofinansowania (%)	Koszty Gminy (zł)	Termin realizacji
1.	Przebudowa drogi gminnej Pieczyski – Miodusy – 725 m	583 914,08	286 350,79	49%	297 563,29	2019
2.	Przebudowa drogi Granne - Nowe Granne – 350 m	105 107,94	82 339,00	78%	22 768,94	2019
3.	Remont drogi gminnej Kruzy- Głębocek – 300 m	95 464,00	126 830,00	79%	34 199,53	2019
4.	Remont drogi gminnej Droga powiatowa – Leśniki – 350 m	65 565,53				
5.	Przebudowa drogi powiatowej Pieczyski – Perlejewo – 1 777 m (zadanie zrealizowane przez Powiat Siemiatycki)	2 089 122,38	1 526 682,28	73%	562 440,10	2019
6.	Opracowanie dokumentacji projektowej – przebudowa drogi powiatowej na odcinku granica powiatu siemiatyckiego – Leszczka Duża (Powiat Siemiatycki)	84 870,00	42 435,00	50%	42 435,00	2019
7.	Przebudowa drogi gminnej Osnówka – Miodusy Dworaki – 2 777 m	2 709 522,18	1 643 370,10	60%	1 066 152,08	2019-2020
8.	Przebudowa drogi wewnętrznej Perlejewo – Czarkówka Duża – 1 957 m	2 011 402,06	1 183 231,96	59 %	828 170,10	2019-2020
9.	Przebudowa świetlicy w Pełchu	114 174,21	81 522,00	71%	32 652,21	31.12.2019 r.
10.	Zakup samochodu strażackiego	781 003,00	594 307,51	76%	186 695,49	
11.	Opieka 75+	19 788,92	16 322,60	82%	3 466,32	2019 - 2020
12.	Klub Senior +	232 904,54	149 498,84	64%	83 405,70	31.12.2019 r.
13.	XI etap Lotto Poland Bike Marathon	153 750,00	136 700,00	89%	17 050,00	14.07.2019 r.
14.	Dożynki Gminno-Parafialne	5 095,93	2 000,00	39%	3 095,93	22.09.2019 r.
15.	Koncert Pieśni Patriotycznej	6 600,00	0	0%	6 600,00	11.11.2019 r.
16.	Asystent Osobisty Osoby Niepełnosprawnej	1 103,82	1 103,82	100%	0,00	2019 - 2020
Razem		9 059 388,59	5 872 693,90	-	3 186 694,69	-

# Planowane projekty

L.p.	Nazwa projektu	Wartość projektu (zł)	Dofinansowanie (zł)	Termin realizacji
1.	Termomodernizacja budynku Szkoły Podstawowej w Perlejewie	2 468 885,62	2 097 298,17	2020/2021
2.	Utworzenie Klubu Malucha oraz przedszkola i przeniesienie Punktu Przedszkolnego do budynku byłego Gimnazjum	436 005,86	231 000,00	2020
3.	Utworzenie świetlicy środowiskowej w Perlejewie	631 219,14	454 636,68	2020
4.	Przebudowa i rozbudowa SUW w Moczydłach Pszczółkach	2 329 830,93	1 575 918	2020
5.	Spinka SUW Perlejewo i Moczydły Pszczółki	845 423,28	424 082,00	2021
6.	Montaż instalacji fotowoltaicznych na SUW w Perlejewie i Moczydłach Pszczółkach	130 759,23	111 145,35	2020
7.	Montaż instalacji fotowoltaicznych na budynkach publicznych	186 141,53	119 665,62	2020
8.	Przebudowa drogi gminnej Osnówka – Miodusy Dworaki	2 751 250,18	1 643 370,10	2020
9.	Przebudowa drogi wewnętrznej Perlejewo – Czarkówka Duża	2 045 996,06	1 183 231,96	2020
10.	Muzyczna Kraina w Gminie Perlejewo	426 709,65	362 513,65	2020/2021
11.	Promowanie ochrony różnorodności biologicznej i przyrodniczej południowego Podlasia (projekt wspólny Gmin: Perlejewo, Ciechanowiec i Łapy)	1 481 744,73	1 259 482,99	2022
12.	Budowa Punktu Selektywnej Zbiórki Odpadów Komunalnych w Gminie Perlejewo	1 998 727,83	1 698 918,65	2021
13.	Modernizacja drogi dojazdowej do gruntów rolnych w obrębie Pełch (rekultywacja)	159 323,09	79 000,00	2020
14.	Utworzenie Klubu Seniora w Kobyli	311 250,00	150 000,00	2020
15.	Przebudowa drogi gminnej Kobyła - Głody	764 591,44	382 295,72	2020/2021
16.	Przebudowa drogi gminnej Granne – Wiktorowo - Kobyła	1 133 217,41	566 608,71	2020/2021
	Razem	18 101 075,98	12 339 167,60	-

# Podsumowanie

Szeroko pojęte dobro Gminy Perlejewo to wypadkowa naszych oczekiwań, odwagi, możliwości oraz umiejętności realizacyjnych - źródłem sukcesu jest zaangażowanie, współpraca i wzajemne zrozumienie

**Serdecznie dziękuję każdemu, komu dobro Gminy leży na sercu  
- jestem przekonany że w najbliższych latach wspólnie odniesiemy sukces 😊**

Dziękuję za uwagę - zapraszam do dyskusji i działania

**Wójt Gminy Perlejewo**

**Jakub Krzysztof Wierzbicki**