





# Załącznik nr 1

## Perlejewo

Mapa potencjału budowy farm wiatrowych na terenie Gminy Perlejewo

### Legenda

#### Ocena potencjału

-  brak potencjału
-  niski potencjał
-  średni potencjał
-  wysoki potencjał

wielkość pola podstawowego = 4,6 ha



1:50 000

